

Пояснительная записка
к проекту постановления Администрации города Костромы
«О внесении изменений в постановление Администрации города Костромы от
12 августа 2013 года № 1772 «Об утверждении схем границ, прилегающих к
некоторым организациям и объектам территорий, на которых не допускается
розничная продажа алкогольной продукции, на территории города Костромы»

Настоящий проект разработан в соответствии с представлением прокуратуры города Костромы от 15 ноября 2018 года № 7-575-2018 о необходимости внесения изменений в Постановление Администрации города Костромы от 12.08.2013 № 1772 «Об утверждении схем границ прилегающих к некоторым организациям и объектам территорий, на которых не допускается розничная продажа алкогольной продукции, на территории города Костромы», в части утверждения схем границ прилегающих территорий к зданиям студенческих общежитий, а также в связи с отсутствием описания границ прилегающих к выявленной медицинской организации территории, на которой не допускается реализация алкогольной продукции.

Целью предлагаемого правового регулирования является реализация полномочий органов местного самоуправления в обеспечении требования по определению границ прилегающих к организациям и объектам территорий, на которых не допускается розничная продажа алкогольной продукции в соответствии со статьей 16 Федерального закона от 22 ноября 1995 года № 171-ФЗ «О государственном регулировании производства и оборота этилового спирта, алкогольной и спиртосодержащей продукции и об ограничении потребления (распития) алкогольной продукции» (далее – Федеральный закон № 171), актуализация сведений в отношении вышеуказанных организаций и объектов.

Настоящим Проектом вносятся следующие изменения:

1. 1.583 – 1.584 утверждение схем границ территорий, прилегающих к зданиям, объектам на которых не допускается розничная продажа алкогольной продукции;

2. актуализация информации и графических приложений 52 и 400 в связи с изменением границ земельных участков, установкой периметрального ограждения.

Основной группой субъектов предпринимательской деятельности, чьи интересы будут затронуты предлагаемым Проектом постановления, являются юридические лица и индивидуальные предприниматели, осуществляющие розничную продажу алкогольной продукции в стационарных торговых объектах и розничную продажу алкогольной продукции при оказании услуг общественного питания.

Для указанных субъектов проектом устанавливается обязанность соблюдать запрет на розничную продажу алкогольной продукции и розничную продажу алкогольной продукции при оказании услуг общественного питания в границах, прилегающих к организациям территорий, отраженных в схемах.

В связи с тем, что схемы границ, прилегающих к некоторым организациям и объектам территорий, на которых не допускается розничная продажа алкогольной продукции, на территории города Костромы утверждаются муниципальным правовым актом иной вариант решения проблемы кроме как внесение соответствующих изменений в постановление Администрации города Костромы от 12 августа 2013 года № 1772 «Об утверждении схем границ, прилегающих к некоторым организациям и объектам территорий, на которых не допускается

розничная продажа алкогольной продукции, на территории города Костромы», отсутствует.

В связи с тем, что проект акта направлен исключительно на приведение муниципального правового акта в соответствие с федеральным законодательством и законодательством Костромской области, степень регулирующего воздействия положений, содержащихся в проекте можно определить как низкую.



АДМИНИСТРАЦИЯ ГОРОДА КОСТРОМЫ ПОСТАНОВЛЕНИЕ

№ _____

**О внесении изменений в постановление Администрации
города Костромы от 12 августа 2013 года № 1772
«Об утверждении схем границ прилегающих к некоторым
организациям и объектам территорий, на которых не
допускается розничная продажа алкогольной продукции, на
территории города Костромы»**

В соответствии с Федеральным законом от 22 ноября 1995 года № 171-ФЗ «О государственном регулировании производства и оборота этилового спирта, алкогольной и спиртосодержащей продукции и об ограничении потребления (распития) алкогольной продукции», постановлением Правительства Российской Федерации от 27 декабря 2012 года № 1425 «Об определении органами государственной власти субъектов Российской Федерации мест массового скопления граждан и мест нахождения источников повышенной опасности, в которых не допускается розничная продажа алкогольной продукции, а также определении органами местного самоуправления границ прилегающих к некоторым организациям и объектам территорий, на которых не допускается розничная продажа алкогольной продукции», постановлением Администрации города Костромы от 1 марта 2013 года № 359 «Об определении границ прилегающих к некоторым организациям и объектам территорий, на которых не допускается розничная продажа алкогольной продукции, на территории города Костромы», руководствуясь статьями 42, 44, частью 1 статьи 57 Устава города Костромы,

ПОСТАНОВЛЯЮ:

1. Внести в постановление Администрации города Костромы от 12 августа 2013 года № 1772 «Об утверждении схем границ прилегающих к некоторым организациям и объектам территорий, на которых не допускается розничная продажа алкогольной продукции, на территории города Костромы» (с изменениями,

внесенными постановлениями Администрации города Костромы от 28 марта 2014 года № 746, от 11 июля 2014 года № 1746, от 29 декабря 2014 года № 3592, от 27 мая 2015 года № 1204, от 31 августа 2015 года № 2409, от 3 декабря 2015 года № 3585, от 10 июня 2016 года № 1609, от 9 августа 2016 года № 2181, от 2 марта 2017 года № 472, от 30 марта 2017 года № 703, от 7 июня 2017 года № 1677, от 18 августа 2017 года № 2309, от 2 февраля 2018 года № 167, от 25 декабря 2018 года № 2777, от 4 марта 2019 года № 293) следующие изменения:

1.1. пункт 1.52 изложить в следующей редакции:

«1.52. схему границ территорий, прилегающих к обособленной территории зданий областного государственного бюджетного профессионального образовательного учреждения «Костромской автодорожный колледж», расположенных по адресам: Российская Федерация, Костромская область, городской округ город Кострома, город Кострома, улица Профсоюзная, дом 36, Российская Федерация, Костромская область, городской округ город Кострома, город Кострома, улица Профсоюзная, дом 38;»;

1.2. пункт 1.400 изложить в следующей редакции:

«1.400. схему границ территорий, прилегающих к обособленной территории здания университета и к зданию (общежитие) федерального государственного бюджетного образовательного учреждения высшего образования «Костромской государственный университет», расположенных по адресу: Российская Федерация, Костромская область, городской округ город Кострома, город Кострома, проезд Студенческий, дом 2;»;

1.3. дополнить новыми пунктами 1.583, 1.584 следующего содержания:

«1.583. схему границ территории, прилегающей к зданию (общежитие) областного государственного бюджетного профессионального образовательного учреждения «Костромской автотранспортный колледж», расположенному по адресу: Российская Федерация, Костромская область, городской округ город Кострома, город Кострома, улица Совхозная, дом 23 (приложение 583);

1.584. схему границ территории, прилегающей к зданию медицинской организации – обществу с ограниченной ответственностью «СТ-Групп», расположенному по адресу: Российская Федерация, Костромская область, городской округ город Кострома, город Кострома, улица Энгельса, дом 22 (приложение 584).»;

1.4. приложение 52 изложить в новой редакции согласно приложению 1 к настоящему постановлению;

1.5. приложение 400 изложить в новой редакции согласно приложению 2 к настоящему постановлению;

1.6. дополнить новыми приложениями 583, 584 согласно приложениям 3, 4 к настоящему постановлению.

2. Настоящее постановление подлежит официальному опубликованию.

Глава Администрации города Костромы

А. В. Смирнов

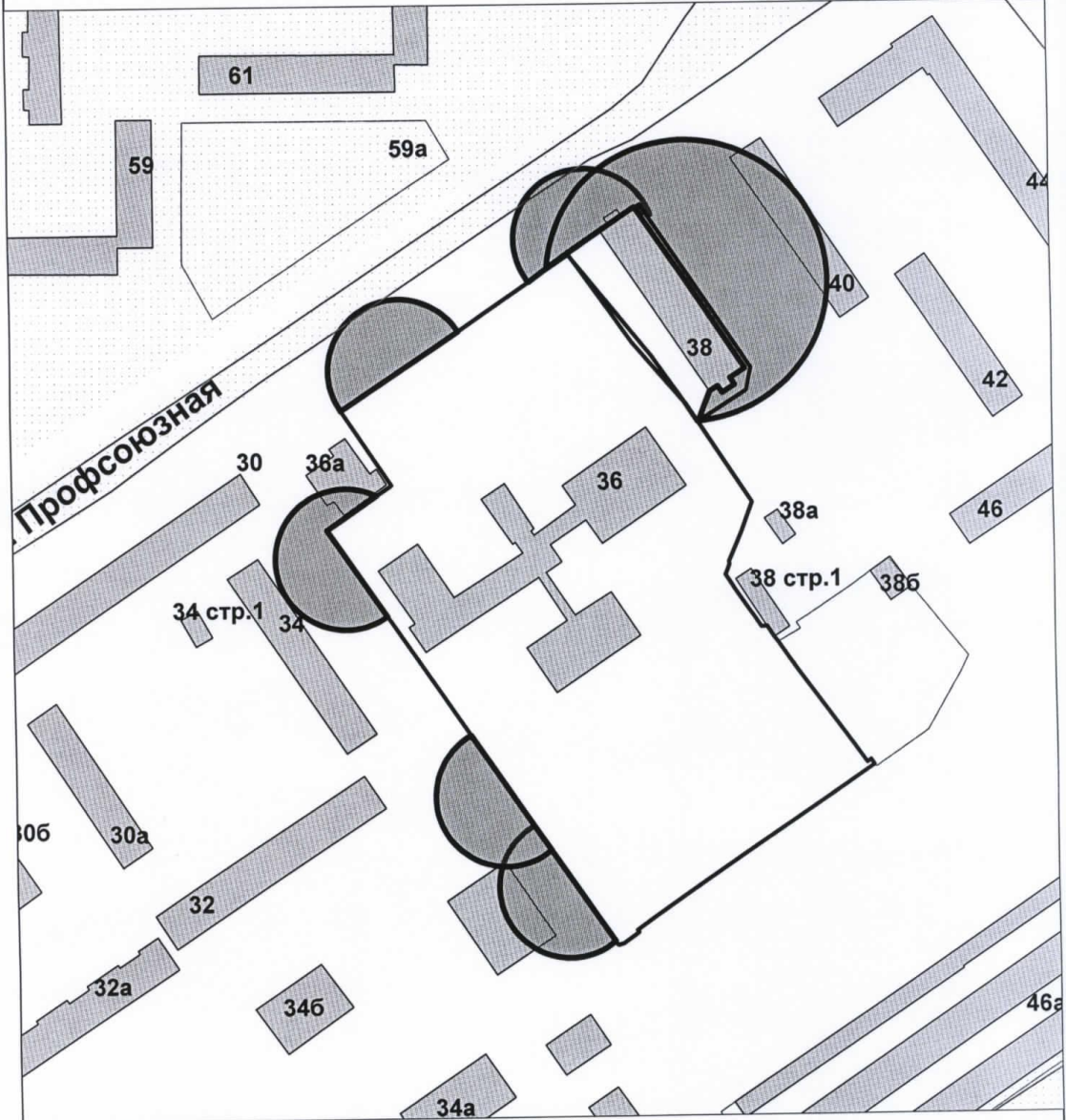
Схема границ прилегающих территорий

Областного государственного бюджетного профессионального
образовательного учреждения
"Костромской автодорожный колледж"



Приложение _____ к постановлению
Администрации города Костромы
от _____ № _____
Приложение _____ к постановлению
Администрации города Костромы
от 12_08_2013_№_1772_

по адресам: Российская Федерация, Костромская область, городской округ город Кострома,
город Кострома, улица Профсоюзная, дом 36, Российская Федерация, Костромская область,
городской округ город Кострома, город Кострома, улица Профсоюзная, дом 38



Управление имущественных и земельных отношений			
	Ф.И.О.	Подпись	Дата
Отдел предоставления земельных участков на торгах			
Начальника отдела	Соколова М.Ю.		06.06.2019
Исполнил	Сорокина Д.В.		06.06.2019
			Масштаб: 1:2000

Схема границ прилегающих территорий

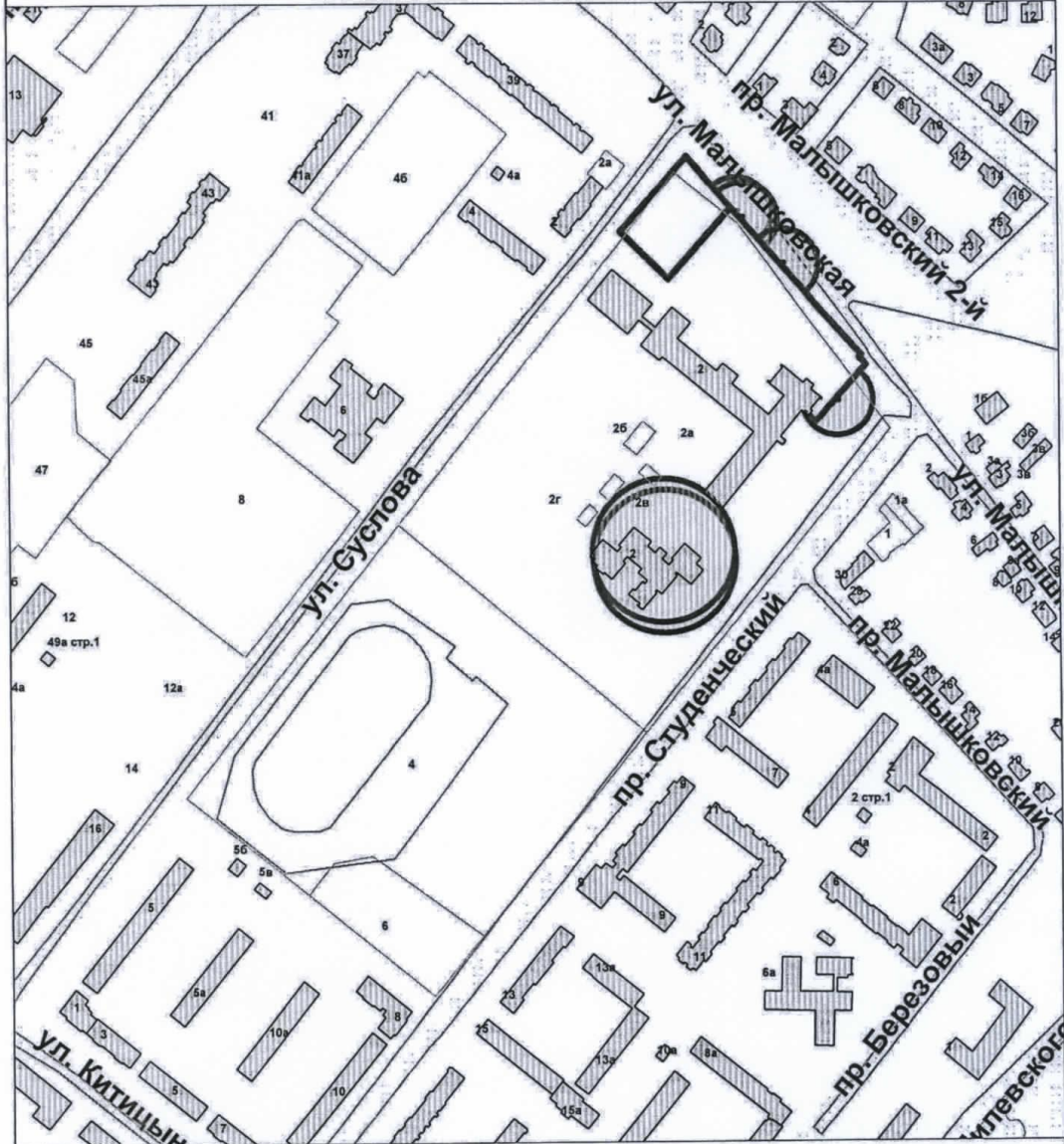


Федерального государственного бюджетного образовательного учреждения высшего образования "Костромской государственной университет" и здания (общежития) федерального государственного бюджетного образовательного учреждения высшего образования «Костромской государственной университет»

Приложение _____ к постановлению
Администрации города Кострома
от _____ № _____

Приложение _____ к постановлению
Администрации города Кострома
от 12_08_2013 № 1772_

по адресу: Российская Федерация, Костромская область,
городской округ город Кострома, город Кострома, проезд Студенческий, дом 2



Управление имущественных и земельных отношений

	Ф.И.О.	Подпись	Дата
Отдел предоставления земельных участков на торгах			
Начальника отдела	Соколова М.Ю.		21.03.2019
Исполнил	Сорокина Д.В.		21.03.2019
			Масштаб: 1:4000

Схема границ прилегающей территории

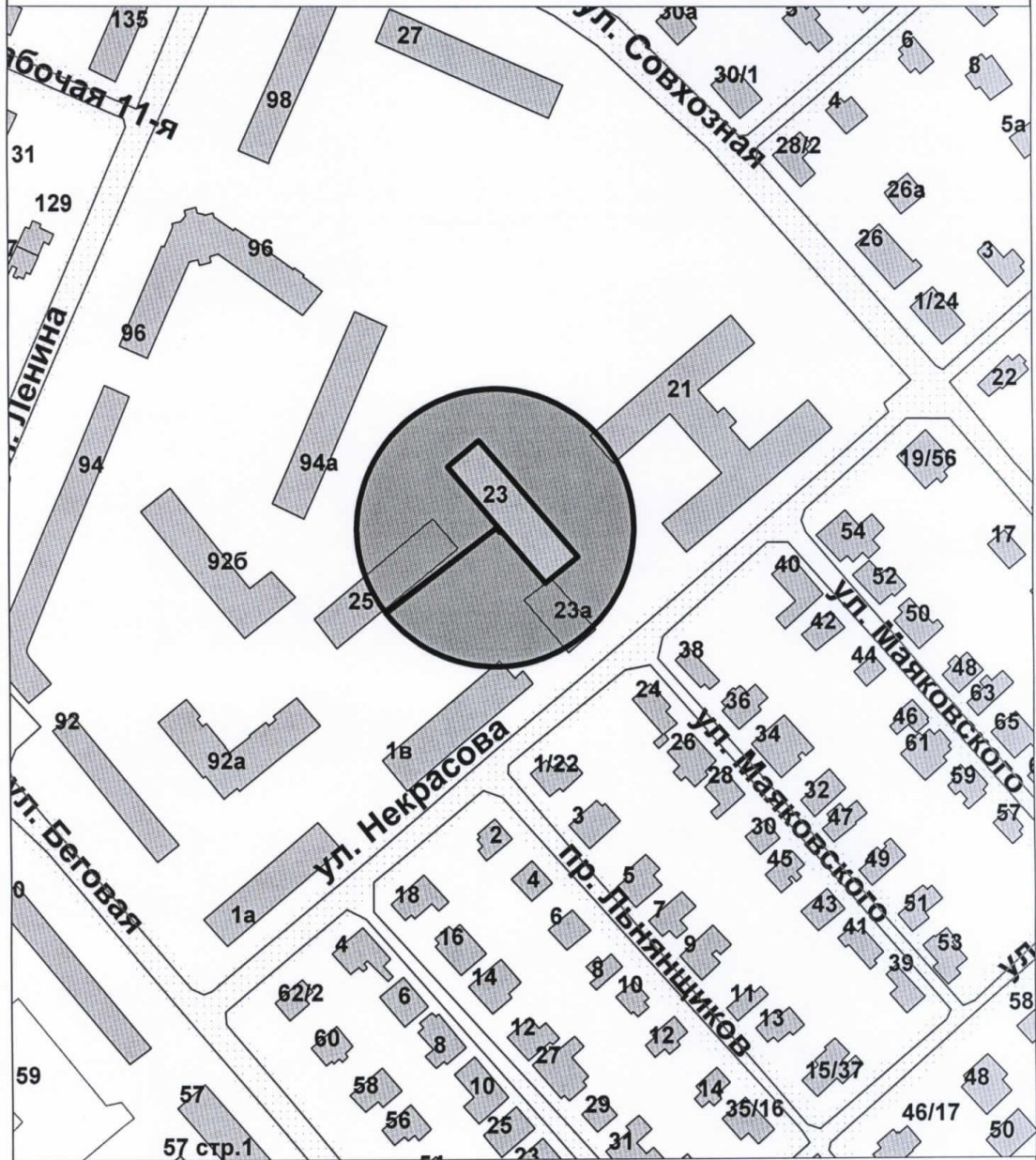


областного государственного бюджетного профессионального образовательного учреждения «Костромской автотранспортный колледж»

по адресу: Российская Федерация, Костромская область, городской округ город Кострома, город Кострома, улица Совхозная, дом 23

Приложение _____ к постановлению
Администрации города Костромы
от _____ № _____

Приложение _____ к постановлению
Администрации города Костромы
от 12_08_2013_№_1772_



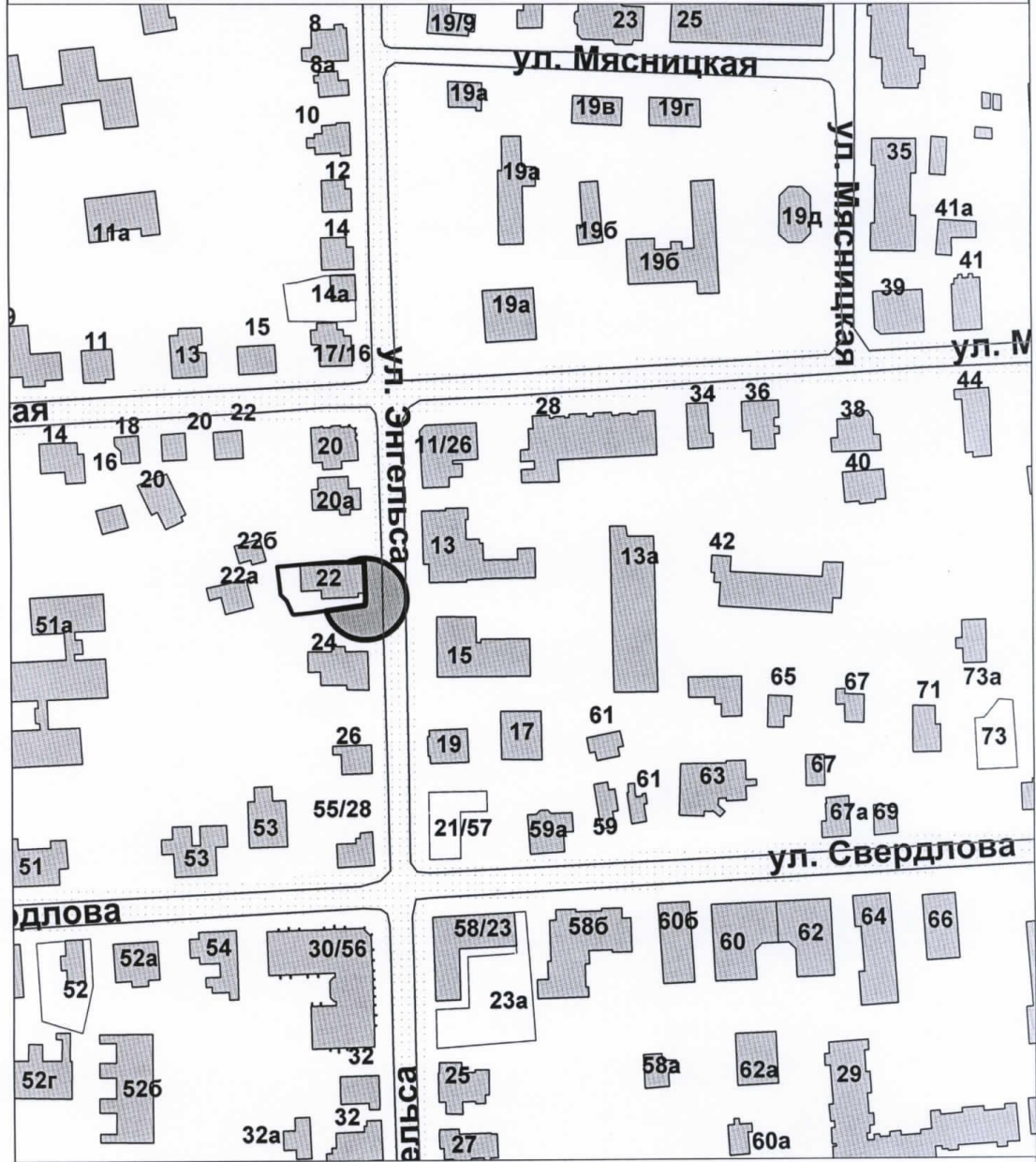
Управление имущественных и земельных отношений			
	Ф.И.О.	Подпись	Дата
Отдел предоставление земельных участков на торгах			
Начальника отдела	Соколова М.Ю.		06.06.2019
Исполнил	Сорокина Д.В.		06.06.2019
			Масштаб: 1:2000



Схема границ прилегающей территории
медицинской организации
(общества с ограниченной ответственностью «СТ-Групп»)

Приложение _____ к постановлению
Администрации города Костромы
от _____ № _____
Приложение _____ к постановлению
Администрации города Костромы
от 12_08_2013_№_1772_

по адресу: Российская Федерация, Костромская область,
городской округ город Кострома, город Кострома, улица Энгельса, дом 22



Управление имущественных и земельных отношений			
	Ф.И.О.	Подпись	Дата
Отдел предоставление земельных участков на торгах			
Начальника отдела	Соколова М.Ю.		06.06.2019
Исполнил	Сорокина Д.В.		06.06.2019
Масштаб: 1:2000			