











Условные обозначения:

-  1 - характерные точки красных линий и образуемых земельных участков
-  - устанавливаемые красные линии
-  - линии отступа от красных линий в целях определения мест допустимого размещения зданий
-  - существующие общественные и жилые здания
-  - граница существующего элемента планировочной структуры
-  3Y10 - образуемые земельные участки
-  44:27:020217:58 - граница учтенных земельных участков
- [44:27:070216:10](#) - кадастровый номер земельного участка, прекращающий существование после проведения кадастровых работ
-  3Y10 - образуемые земельные участки (территории) общего пользования
-  3Y3 - земельный участок планируемый с целью резервирования и изъятия для муниципальных нужд
-  44:27:020217:53 - уточняемые земельные участки

**ДОКУМЕНТАЦИЯ ПО ПЛАНИРОВКЕ ТЕРРИТОРИИ,
ограниченной проездом Давыдовским 4-м, улицей Сутырина,
проездом Давыдовским 3-м, улицей Сутырина**

Чертеж межевания территории

МАСШТАБ 1:1000

СТАДИЯ	ЛИСТ	ЛИСТОВ
Р	6	6